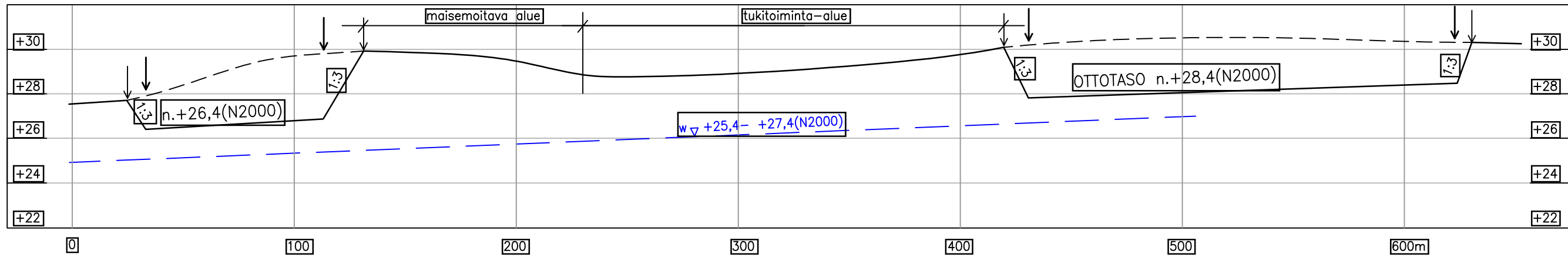


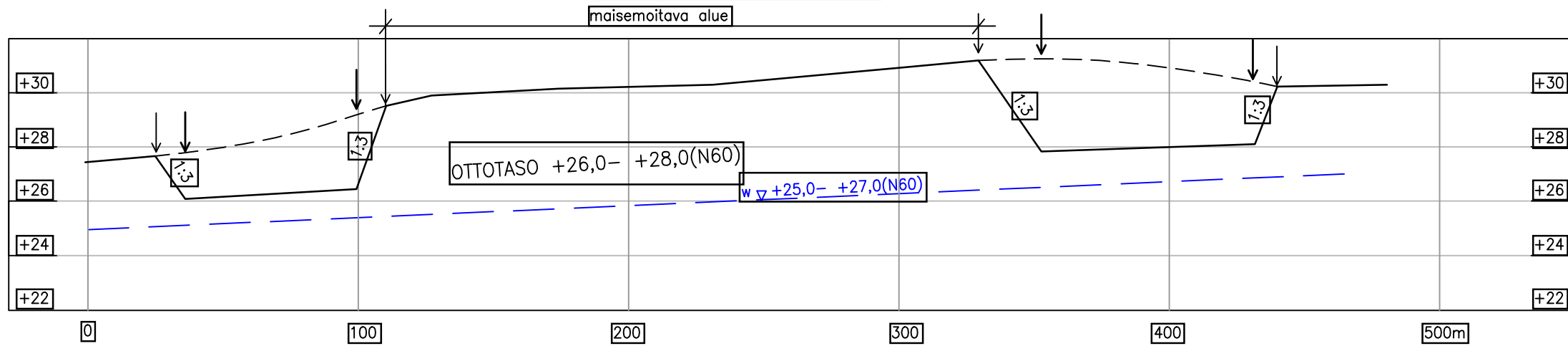
A-----A

AARONKAIRA 748-403-28-49



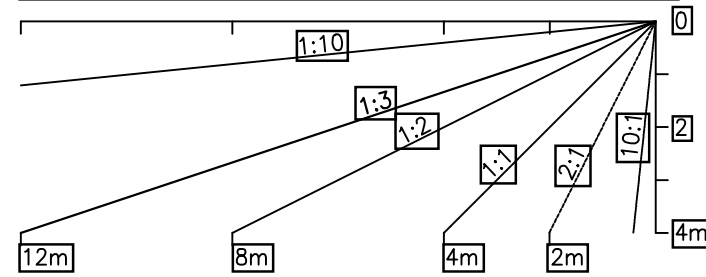
B-----B

AARONKAIRA 748-403-28-49



- nykyinen maanpinta
- tuleva maanpinta
- ottoalueen raja
- luiskan alareuna
- pohjavesipinta

luiskakaltevuudet todellisessa mittakaavassa:



MAA-AINESTEN OTTOSUUNNITELMA

Kunta: SIIKAJOKI

Kylä: SIIKAJOKI

Alue: YLINEVA

Tila: AARONKAIRA 748-403-28-49

POIKKILEIKKAUKSET

1:200 / 1:2000

Piirros 9198.3

12.2.2025

GEOPUDAS OY